


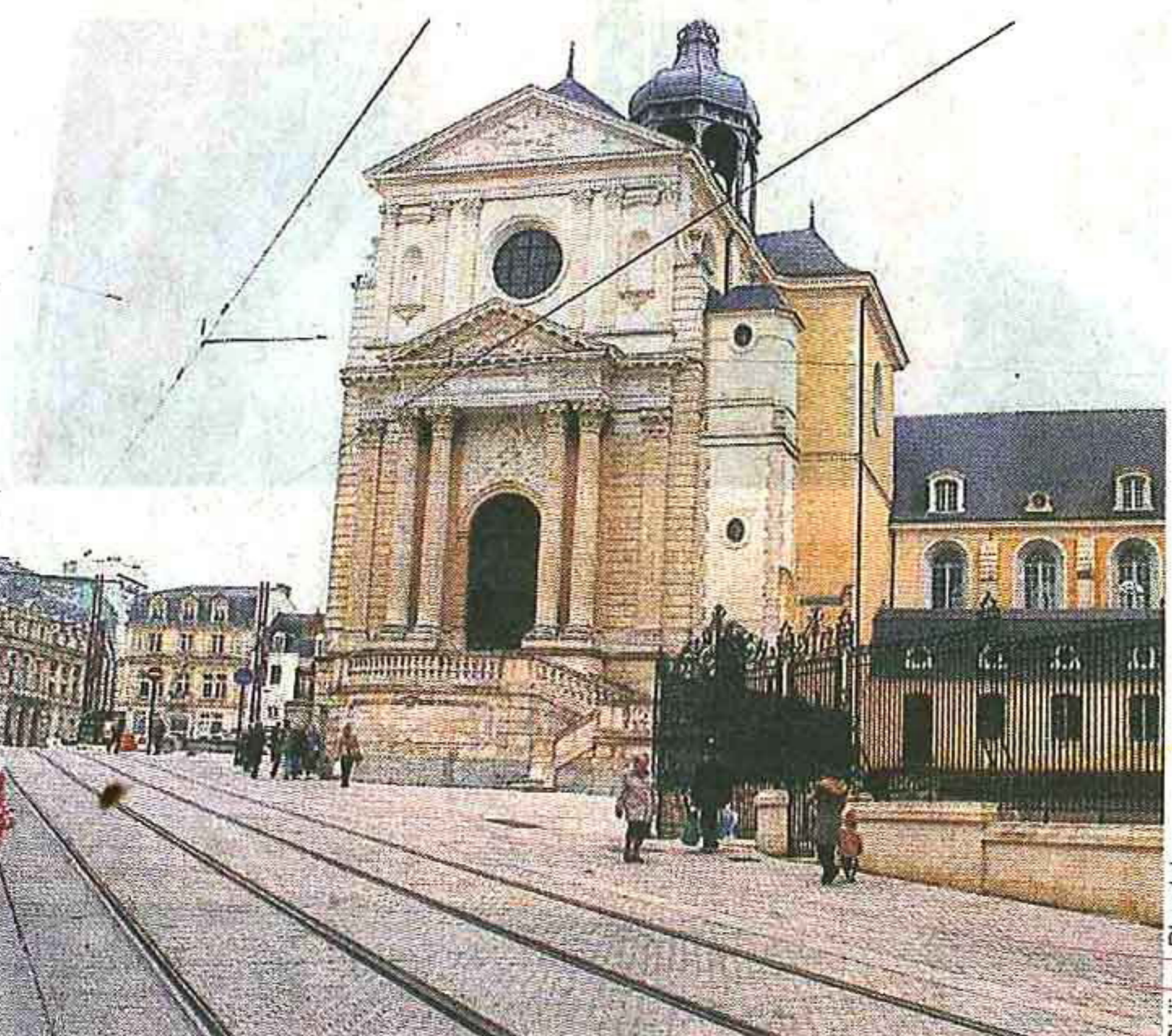



Le tramway change la ville : la preuve par l'image !




Le tourniquet à voitures a disparu, la fontaine de béton style rococo-stalinien aussi. Reste à savoir si la nouvelle place de la Rep' saura trouver une place dans le cœur des Manceaux.



L'église de la Visitation, en haut de la rue Gambetta. Le couloir de bus a laissé sa place aux rails du tramway. Les voitures ont disparu.

La place de la République a rendu les arbres. Le grand fouillis d'avant tramway a disparu.

La place de la préfecture et, au fond, la place Roosevelt. Les pavés du tram ont remplacé l'asphalte.



Le boulevard René-Levasseur vu depuis la place de la préfecture.

1 2 3 4 5

Deuxième volet d'une série de cinq épisodes consacrés à la métamorphose de la rue le long de la ligne du tramway. Les photos «avant» ont été prises par Marcel Barbier, photographe amateur habitant le quartier de Pontlieue, au mois de juin et à l'automne 2004. Nous avons repris les mêmes photos, avec les mêmes cadrages, la semaine dernière. Aujourd'hui la place de la République, le boulevard Levasseur et la place Roosevelt. Demain, avenue du Général-Leclerc, la Gare, rue Émile-Zola.

Retrouvez notre dossier spécial tramway sur

www.ouest-france.fr

ou maville.com